



Město Vimperk

Steinbrenerova 6, 385 17 Vimperk, IČO: 250 805

zveřejňuje

v souladu s ustanovením § 39/1 zákona č. 128/2000 Sb. o obcích /obecní řízení/
a rozhodnutím starostky města ze dne 19.04.2017, usnesením č. 368/RS.

záměr č. 25/12/2017

pronájmu pozemku zapsaného u Katastrálního úřadu pro Jihočeský kraj, Katastrálního pracoviště Prachatice, v katastru nemovitostí pro obec a k. ú. Vimperk, na LV č. 10001 pro město Vimperk, označeného jako parcela katastru nemovitostí KN č. 364 – ostatní plocha, neplodná půda o výměře 185 m², za účelem údržby. Nájemní smlouva bude uzavřena na dobu neurčitou s tříměsíční výpovědní lhůtou. Nájemné bude ve výši 2 Kč/m²/rok.

Město Vimperk si vyhrazuje právo kdykoliv záměr zrušit a nevybrat žádného zájemce.

Zájemci se mohou k tomuto záměru vyjádřit a podat své písemné nabídky, připomínky **nejpozději do 09.05.2017** do podatelny MěÚ Vimperk do 8:00 hod. Na podání doručená po tomto datu nebude brán zřetel.

Na uzavření obálky uvede zájemce jméno, příjmení, adresu a obálku označí nápisem „Záměr č. 25/12/2017 – neotvírat“.

Otevírání přijatých nabídek komisí jmenovanou RM se uskuteční v kanceláři starostky města dne 09.05.2017, od 8:05 hod., a mohou se ho zúčastnit žadatelé, kteří na tento záměr podali písemnou nabídku, vyjádření. Tyto nabídky budou poté předloženy k rozhodnutí starostce města.

Nabídka musí obsahovat minimálně:

1) Identifikaci zájemce:

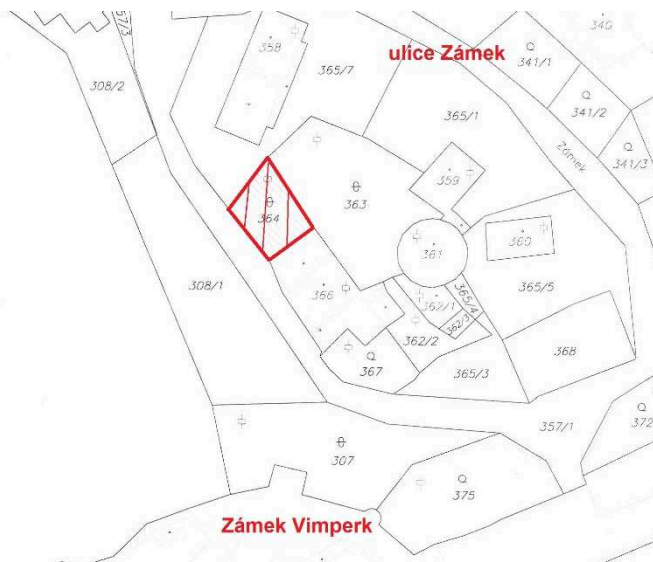
- u fyzických osob jméno, příjmení, rodné číslo se souhlasem jeho uvedení do smlouvy, trvalé bydliště, popř. kontaktní adresu, tel číslo.
- u právnických osob firmu (název), sídlo, IČ, originál nebo kopii výpisu z obchodního rejstříku (pokud je v něm osoba zapsaná), popř. kontaktní adresu, tel. číslo.

2) Potvrzení všech podmínek uvedených ve zveřejnění nebo vyjádření k záměru.

Bližší informace je možné získat na odboru hospodářském a bytovém MěÚ Vimperk v úředních hodinách /pondělí a středa 7.00 – 11.30, 12.30 – 17.00 hodin/ nebo na tel. č. 388 402 257.

Den zveřejnění: 21.04.2017

Den sejmutí: 09.05.2017



za město Vimperk
Ing. Martin Kalous v. r.

MĚSTO VIMPERK
PSČ 385 17 28



Město Vimperk

Steinbrenerova 6, 385 17 Vimperk, IČO: 250 805

zveřejňuje

v souladu s ustanovením § 39/1 zákona č. 128/2000 Sb. o obcích /obecní řízení/
a rozhodnutím starostky města ze dne 19.04.2017, usnesením č. 369/RS.

záměr č. 26/12/2017

pronájmu nemovitostí zapsaných u Katastrálního úřadu pro Jihočeský kraj, Katastrálního pracoviště Prachatice, v katastru nemovitostí pro obec a k. ú. Vimperk, na LV č. 10001 pro město Vimperk, označeného jako parcela katastru nemovitostí KN č. 2518/2 – zastavěná plocha a nádvoří o výměře 300 m², jejíž součástí je stavba bez čp./če. – jiná stavba (bývalá pozorovací věž) a částí parcel KN č. 2518/12, KN č. 2518/13, KN č. 2518/14 a KN č. 2518/20 o výměře 1500 m², za účelem provozování zemědělské činnosti tj. vybudování zázemí zemědělského pastevního areálu a manipulačního prostoru pro třídění skotu. Nájemní smlouva bude uzavřena na dobu neurčitou s tříměsíční výpovědní lhůtou. Nájemné bude minimálně ve výši 5000 Kč/rok.

Město Vimperk si vyhrazuje právo kdykoliv záměr zrušit a nevybrat žádného zájemce.

Zájemci se mohou k tomuto záměru vyjádřit a podat své písemné nabídky, připomínky **nejpozději do 09.05.2017** do podatelny MěÚ Vimperk do 8:00 hod. Na podání doručená po tomto datu nebude brán zřetel.

Na uzavření obálky uvede zájemce jméno, příjmení, adresu a obálku označí nápisem „Záměr č. 26/12/2017 – neotvírat“.

Otevírání přijatých nabídek komisí jmenovanou RM se uskuteční v kanceláři starostky města dne 09.05.2017, od 8:05 hod., a mohou se ho zúčastnit žadatelé, kteří na tento záměr podali písemnou nabídku, vyjádření. Tyto nabídky budou poté předloženy k rozhodnutí starostce města.

Nabídka musí obsahovat minimálně:

1) Identifikaci zájemce:

- u fyzických osob jméno, příjmení, rodné číslo se souhlasem jeho uvedení do smlouvy, trvalé bydliště, popř. kontaktní adresu, tel číslo.
- u právnických osob firmu (název), sídlo, IČ, originál nebo kopii výpisu z obchodního rejstříku (pokud je v něm osoba zapsaná), popř. kontaktní adresu, tel. číslo.

2) Potvrzení všech podmínek uvedených ve zveřejnění nebo vyjádření k záměru.

3) Nabídka výše nájemného

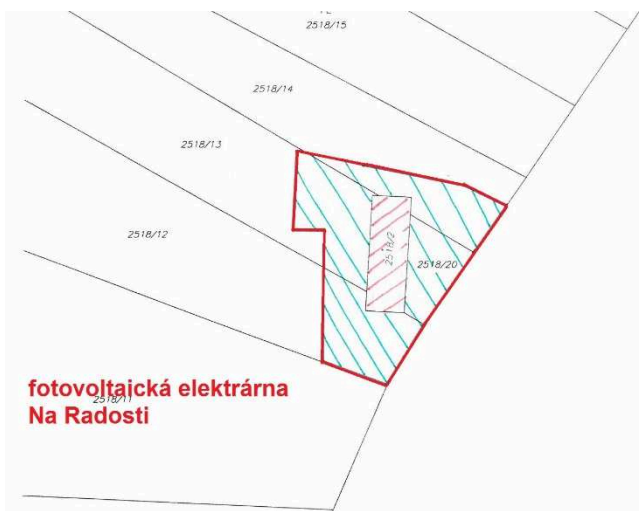
Bližší informace je možné získat na odboru hospodářském a bytovém MěÚ Vimperk v úředních hodinách /pondělí a středa 7.00 – 11.30, 12.30 – 17.00 hodin/ nebo na tel. č. 388 402 257.

Den zveřejnění: 21.04.2017

Den sejmutí: 09.05.2017

za město Vimperk
Ing. Martin Kalous v. r.

MĚSTO VIMPERK
PSČ 385 17 28





Město Vimperk

Steinbrenerova 6, 385 17 Vimperk, IČO: 250 805

zveřejňuje

v souladu s ustanovením § 39/1 zákona č. 128/2000 Sb. o obcích /obecní řízení/
a rozhodnutím starostky města ze dne 19.04.2017, usnesením č. 372/RS.

záměr č. 27/12/2017

prodeje nemovitostí vedených u Katastrálního úřadu pro Jihočeský kraj, Katastrálního pracoviště Prachatice v katastru nemovitostí pro obec a k. ú. Vimperk, na listu vlastnictví č. 10001 pro město Vimperk, označených jako parcela katastru nemovitostí KN č. 2522/23 – zastavěná plocha a nádvoří o výměře 263 m², jejíž součástí je budova bez čp./če. – jiná stavba (budova bývalé stáje) a jako parcela katastru nemovitostí KN č. 2522/64 – ostatní plocha, jiná plocha, její část oddělená dle geometrického plánu č. 2392-271/2016 a nově vedená jako parc. č. 2522/174 - ostatní plocha, jiná plocha o výměře 2566 m², vše v areálu bývalých kasáren U Sloupů, za cenu stanovenou znaleckým posudkem č. 4094/2017 vypracovaným znalkyní Evou Petschovou dne 11.04.2017 jako cena v místě a čase obvyklá ve výši 161.650 Kč. Kupní cena bude splatná před podpisem kupní smlouvy, a to do 30 dnů od seznámení s jejím obsahem. Ve stejném termínu zaplatí kupující prodávajícímu náklady vynaložené prodávajícím na geodetické dělení a ocenění nemovitostí ve výši 8.239 Kč. Kupující dále uhradí náklady spojené s převodem vlastnictví u příslušného katastrálního pracoviště tj. poplatek za vklad do katastru nemovitostí. Nemovitosti budou prodány již určenému kupujícímu na základě uzavřené smlouvy o smlouvě budoucí kupní ze dne 27.07.2015.

Město Vimperk si vyhrazuje právo kdykoliv záměr zrušit a nevybrat žádného zájemce.

Zájemci se mohou k tomuto záměru vyjádřit a podat své písemné nabídky, připomínky **nejpozději do 09.05.2017** do podatelny MěÚ Vimperk do 8:00 hod. Na podání doručená po tomto datu nebude brán zřetel.

Na uzavření obálky uvede zájemce jméno, příjmení, adresu a obálku označí nápisem „Záměr č. 27/12/2017 – neotvírat“.

Otevírání přijatých nabídek komisí jmenovanou RM se uskuteční v kanceláři starostky města dne 09.05.2017, od 8:05 hod., a mohou se ho zúčastnit žadatelé, kteří na tento záměr podali písemnou nabídku, vyjádření. Tyto nabídky budou poté předloženy k rozhodnutí zastupitelstvu města.

Nabídka musí obsahovat minimálně:

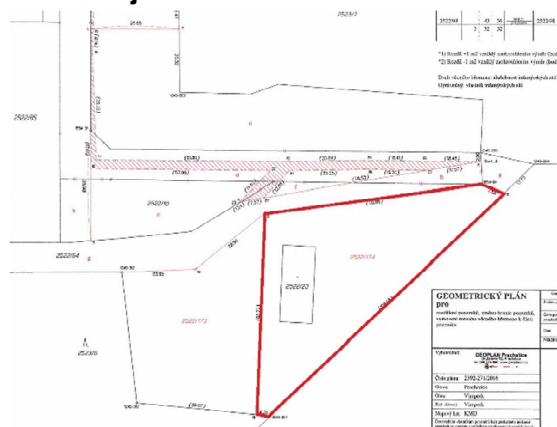
1) Identifikaci zájemce:

- u fyzických osob jméno, příjmení, rodné číslo se souhlasem jeho uvedení do smlouvy, trvalé bydliště, popř. kontaktní adresu, tel. číslo.
- u právnických osob firmu (název), sídlo, IČ, originál nebo kopii výpisu z obchodního rejstříku (pokud je v něm osoba zapsaná), popř. kontaktní adresu, tel. číslo.

2) Potvrzení všech podmínek uvedených ve zveřejnění nebo vyjádření k záměru.

Bližší informace je možné získat na odboru hospodářském a bytovém MěÚ Vimperk v úředních hodinách /pondělí a středa 7.00 – 11.30, 12.30 – 17.00 hodin/ nebo na tel. č. 388 402 257.

Den zveřejnění: 21.04.2017



Den sejmnutí: 09.05.2017

za město Vimperk
Ing. Martin Kalous v. r.

MĚSTO VIMPERK
PSČ 385 17 28



Město Vimperk

Steinbrenerova 6, 385 17 Vimperk, IČO: 250 805

zveřejňuje

v souladu s ustanovením § 39/1 zákona č. 128/2000 Sb. o obcích /obecní řízení/
a rozhodnutím starostky města ze dne 19.04.2017, usnesením č. 373/RS.

záměr č. 28/12/2017

pronájmu a budoucího prodeje nemovitostí vedených u Katastrálního úřadu pro Jihočeský kraj, Katastrálního pracoviště Prachatice v katastru nemovitostí pro obec a k. ú. Vimperk, na listu vlastnictví č. 10001 pro město Vimperk, označených jako parcela katastru nemovitostí KN č. 2522/18 – ostatní plocha, jiná plocha, KN č. 2522/64 – ostatní plocha, jiná plocha, KN č. 2522/68 – ostatní plocha, ostatní komunikace, KN č. 2522/98 – ostatní plocha, jiná plocha, jejich částí oddělených dle geometrického plánu č. 2392-271/2016 a nově vedených jako parc. č. 2522/18 - ostatní plocha, jiná plocha o výměře 5001 m², vše v areálu bývalých kasáren U Sloupů, za účelem podnikatelské činnosti, na dobu neurčitou s 3 měsíční výpovědní lhůtou. Nájemné je stanoveno za níže uvedených podmínek: Pokud nájemce uzavře současně s nájemní smlouvou smlouvu o smlouvě budoucí kupní: první dva roky je nájemné stanoveno ve výši 2 Kč/m²/rok. Pro další rok nájmu (3 rok) je stanoveno nájemné ve výši 9 Kč/m²/rok. S ostatními nájemci je stanoveno nájemné již od prvního roku nájmu 9 Kč/m²/rok. Výše bezdůvodného obohacení v případě užívání části nemovitosti bez právního důvodu je stanovena na 9 Kč/m²/rok. Ceny jsou uvedeny bez DPH. Kupní cena bude stanovena na základě znaleckého posudku jako cena v místě a čase obvyklá v době uzavření kupní smlouvy a bude splatná před podpisem této kupní smlouvy. Ve stejném termínu zaplatí kupující prodávajícímu náklady vynaložené prodávajícím na geodetické dělení a ocenění nemovitostí ve výši 7.299 Kč. Kupující dále uhradí náklady spojené s převodem vlastnictví u příslušného katastrálního pracoviště tj. poplatků za vklad do katastru nemovitostí. Součástí kupní smlouvy bude zřízení věcného břemene služebnosti inženýrských sítí vedení a údržby kanalizačního a vodovodního řadu ve prospěch města Vimperk v části převáděného pozemku parc. č. 2522/18 v rozsahu dle geometrického plánu č. 2392-271/2016. Věcné břemeno bude zřízeno na dobu neurčitou a to bezúplatně, když jeho hodnota bude zohledněna ve stanovené ceně pozemku.

Město Vimperk si vyhrazuje právo kdykoliv záměr zrušit a nevybrat žádného zájemce.

Informace:

Pozemky jsou v územním plánu Vimperk zařazeny do plochy smíšené výrobní SV - stav. Pozemky jsou zatíženy věcným břemenem vedení inženýrských sítí (vodovodní a kanalizační řad) a dále se nachází v ochranném pásmu sousedního lesa a nelze je tedy zastavovat trvalými stavbami. Část pozemku je zpevněná (betonová plocha), ostatní část je nezpevněná.

Zájemci se mohou k tomuto záměru vyjádřit a podat své písemné nabídky, připomínky **nejpozději do 09.05.2017** do podatelny MěÚ Vimperk do 8:00 hod. Na podání doručená po tomto datu nebude brán zřetel.

Na uzavření obálky uvede zájemce jméno, příjmení, adresu a obálku označí nápisem „Záměr č. 28/12/2017 – neotvírat“.

Otevírání přijatých nabídek komisí jmenovanou RM se uskuteční v kanceláři starostky města dne 09.05.2017, od 8:05 hod., a mohou se ho zúčastnit žadatelé, kteří na tento záměr podali písemnou nabídku, vyjádření. Tyto nabídky budou poté předloženy k rozhodnutí starostce města a případně zastupitelstvu města.

Nabídka musí obsahovat minimálně:

1) Identifikaci zájemce:

- u fyzických osob jméno, příjmení, rodné číslo se souhlasem jeho uvedení do smlouvy, trvalé bydliště, popř. kontaktní adresu, tel číslo.
- u právnických osob firmu (název), sídlo, IČ, originál nebo kopii výpisu z obchodního rejstříku (pokud je v něm osoba zapsaná), popř. kontaktní adresu, tel. číslo.

- 2) Záměr žadatele (popis zamýšleného využití nabízených pozemků s harmonogramem realizace).
- 3) Potvrzení všech podmínek uvedených ve zveřejnění nebo vyjádření k záměru.

Bližší informace je možné získat na odboru hospodářském a bytovém MěÚ Vimperk v úředních hodinách /pondělí a středa 7.00 – 11.30, 12.30 – 17.00 hodin/ nebo na tel. č. 388 402 257.

Den zveřejnění: 21.04.2017

Den sejmutí: 09.05.2017

za město Vimperk
Ing. Martin Kalous v. r.

MĚSTO VIMPERK
PSČ 385 17 28

